

8 36 km

Z Miličína Českou Sibiří

Téma: příroda, památky
Kolo: horské, trekking
Povrch: silnice, lesní a polní cesty
Výchozí bod: Miličín, parkování zdarma u bývalého hotelu
Cyklotrasy: 0075 0042
Občerstvení: Motorestaurant Česká Sibiř, pizza Na Sibiři v Miličíně, hospoda v Neustupově
TIP: zajížděte z Jiřetic lze navštívit rozhlednu Kovářka s kovářským muzeem v Moravči



QR kód trasy

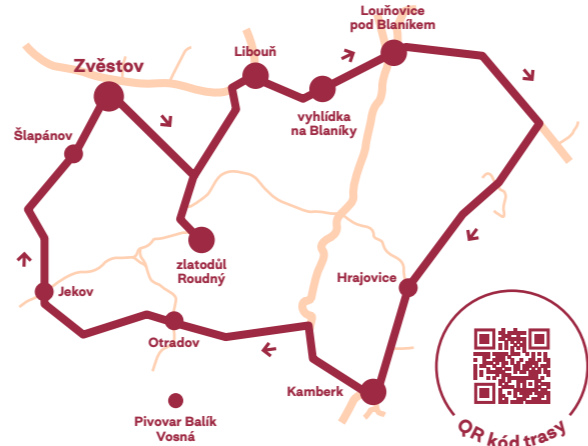
Kalvárie s křížovou cestou, Miličínským lvem (skalní útvar) a zatopeným lomem v Miličíně → zámek v rekonstrukci ve Smilkově → **zřícenina vodní tvrže Kouty** → bývalá zeměměřičská věž a televizní vysílač **Mezivrata** → Jezero u Oldřichovce → **zámek** v rekonstrukci, Kapliřova lípa, kostel Nanebevzetí Panny Marie a **židovský hřbitov** v Neustupově → levandulové políčko u Chlístova



9 25 km

Za zlatem na Roudný a do Kamberka

Téma: historie, geologie
Kolo: trekking
Povrch: úvodem polní cesta, silnice
Výchozí bod: Zvěstov, parkování zdarma před obecním úřadem
Cyklotrasy: 112 1177 1179
Občerstvení: Lesní bar Roudný (v sezóně), Zámek Libouň, hospoda v Kamberku, Hospoda ve škole v Šebířově
TIP: zajížděte z Otradova lze navštívit Pivovar Balík ve Vosné



QR kód trasy

Zámek v rekonstrukci a park ve Zvěstově → pomník letce Václava Fanty → **bývalý zlatodůl Roudný** s naučnou stezkou → **rotunda sv. Václava** (haviřský kostelík) v Libouňi → **vyhlídka na Blaník** od kapličky sv. Anny → **Včelařská muzeum**, zámek a **pozůstatky premonstrátského kláštera** v Louňovicích pod Blaníkem → **Muzeum venkova** a tvrz v Kamberku → kostel sv. Petra a Pavla ve Šlapánově



10 38 km

Ze Střezimíře Čertovou hrbatinou

Téma: příroda, památky
Kolo: trekking, horské
Povrch: silnice, polní cesty
Výchozí bod: bývalé vlakové nádraží Střeziměř, bezplatné parkování v areálu nádraží
Cyklotrasy: 1059A 1059 0074 1154
Občerstvení: Střeziměřská hospoda, Na Rynku v Borotíně, pivovar Vítek z Prčice v Sedlci-Prčici, Pohostinství v Červeném Újezdě
TIP: z Ounuzu možno odbočit ke staré poštovně ze Sněžky u výstupního místa lanovky na Moninci



QR kód trasy

Budoucí železniční skanzen Střeziměř (v sezóně jízdy pákových drezín) → **zřícenina hradu a barokní dvůr Borotín** → Kypťova naučná stezka → včelařská naučná stezka sv. Ambrože → golfové hřiště Alenina Lhota → **bizoní farma Cunkov** → **Čertovo břemeno** (skalní útvar) → **vesnická památková zóna Ounuz** → **Muzeum rodu Vítkovců** a pivovar v Sedlci-Prčici → Villa Vallila v Červeném Újezdě



11

Cyklotrasy Votické kopretiny

Za Sidonii do Janovic • Za medvědy na Konopiště
Přes zámek Jemniště pod sekvoje • Na tajemný zámek Lišno a Čapí hnízdo
Za rytíři na Blaník a Šelmberk Českou Sibiří na Kovářku • Na poštovnu ze Sněžky



Cyklotrasy Votické kopretiny vás **provedou krajem České Sibiře**. Středem putování je město Votice a z něj jako okvětní lístky vycházejí všechny doporučené okruhy, které můžete mezi sebou libovolně kombinovat, zkracovat nebo propojovat. Každá trasa nabízí několik variant jak co do délky, tak obtížnosti. Start a cíl je v cyklozahradě restaurace U Modré kočky (Táborská č. p. 71)

Cyklomapu Votické kopretiny získáte v turistickém informačním centru na náměstí ve Voticích, ve votických turistických cílech nebo v restauraci U Modré kočky.

Po trasách Votické kopretiny se každoročně na jaře a na podzim vydávají Cyklotuláci. Start vyjžděk je z cyklozahrady votické restaurace U Modré kočky v Táborské ulici.

Termíny cyklovýjžděk najdete v kalendáři akcí na www.blanik.net

Tipy nejen pro cyklisty

Cyklostezka vozíčkářům přátelská

Speciální 4,7 km dlouhá cyklostezka č. 8243 **spojuje Rehabilitační ústav Kladruby s Trhovým Štěpánovem**. Asfaltový povrch nenáročné trasy je vhodný pro kola, in-line a invalidní vozíky. Na trase vedoucí okrajem lesa je umístěno několik laviček a informačních tabulí speciálně uzpůsobených tak, aby informace byly snadno viditelné pro turisty na handbike a invalidních vozíčkách. Jako nástupní místo doporučujeme parkoviště u rehabilitačního ústavu.



Cyklostezka Voticem - 1. etapa

Dva a půl kilometru dlouhý úsek **mezi Voticemi a Olbramovicemi** je první částí cyklostezky, která by do budoucna měla spojit historický Tábor s urbanistickým Benešovem a stát se jednou z páteřních cyklostezek mezi Středočeským a Jihočeským krajem. První etapa cyklostezky vede romantickými skalními zářezmi po opuštěném drážním tělese. Jako nástupní místo doporučujeme parkoviště u Srbic.



Zručská cyklostezka

Takřka čtyřkilometrová cyklostezka klikatící se podél řeky Sázavy **propojuje novou část města s původní částí Zruče nad Sázavou** s pseudogotickým zámek. Cyklostezka je 3 metry široká a v celé délce osvětlená. Využít lze tři odpočívadla a pitko. Jako nástupní místo doporučujeme náměstí MUDr. Svobody nebo lokalitu Dvoulátky. Zručská cyklostezka je součástí Posázavské cyklotrasy č. 19.



Půjčovny, prodejny a servisy

Hobysport Vlašim - prodej a servis

📍 Komenského 1879, Vlašim
 ☎ +420 603 216 027
 ✉ hobysport@tiscali.cz

Cyklovec Vlašim - prodej, servis, půjčovna kol, elektrokol a koloběžek

📍 Na Potoce 225, Vlašim
 ☎ +420 603 879 634
 ✉ prodejnavlasim@cyklovec.cz

SAGA SPORT Votice - prodej a servis

📍 Wolkerova 741, Votice
 ☎ +420 739 431 420
 ✉ cyklo-sportvotice@seznam.cz

Půjčovna kol v ubytovně U Blanických rytířů

📍 Kondrac 12, Kondrac
 ☎ +420 602 388 381
 ✉ ubytovna@kondrac.cz

Půjčovna elektrokol ve Zručském dvoře (alespoň 48 hodin předem)

📍 Zručský dvůr, Zruč nad Sázavou
 ☎ +420 730 514 041
 ✉ hala@mesto-zruc.cz



Cyklisté vítáni

Český Šternberk: Restaurace pod hradem

Hulice: Vodní dům

Kondrac: ubytovna U Blanických rytířů

Monínek u Sedlce-Prčice: Hotel Monínek

Vlašim: Podblanické infocentrum, areál Na Koupáku

Votice: klášter sv. Františka z Assisi Votice, restaurace a penzion U Modré kočky, Penzion Beako

Zruč nad Sázavou: turistické informační centrum, Kavárna Hellas Zručský dvůr

Cyklovýlety



Z nabídky cyklistických výletů jsme pro vás vybrali deset, které vás provedou kolem památné hory Velký Blaník. Zvlněná krajina v samém nitru Čech nabízí daleké výhledy, kouzelnou přírodu, množství památek a zajímavých turistických cílů a také poměrně řídký silniční provoz.

Díky husté síti cyklotras, silniček a cest, spojujících v lesích a polích schované vesnice a polosamoty, si můžete mnohé trasy variabilně zkrátit či naopak prodloužit. Jako bonus přidáváme tip na soubor cyklotras Votická kopretina, které vás provedou Českou Sibiří, tipy na kratší úseky vyhledávané příznivci in-line a jednu trasu vozíčkářskou.

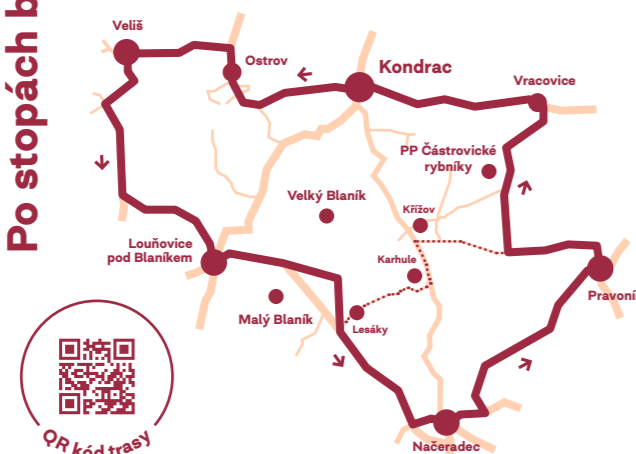
Tak šlápněte do pedálů!



1 31 km

Po stopách blanických rytířů

Téma: pověsti o blanických rytířích, památky
Kolo: trekking, silniční
Povrch: převážně silnice, částečně polní cesta
Výchozí bod: Kondrac, parkování zdarma na návsi
Cyklotrasy: 8163 321 0069 0070 8164
Informační centrum: Louňovice pod Blaníkem (sezónní)
Půjčovna kol: ubytovna U Blanických rytířů v Kondraci
Občerstvení: U Matoušků v Kondraci
TIP: odbočkami z trasy lze pouze pěšky navštívit Velký Blaník s rozhlednou, Malý Blaník se zříceninou kaple sv. Máří Magdalény a Dům přírody Blaníku



Kostel sv. Bartoloměje a **Farní muzeum** v Kondraci → **meandry řeky Blanice** u Ostrova → kostel sv. Josefa ve Veliši → **Včelařské muzeum**, zámek a **pozůstatky premonstrátského kláštera** v Louňovicích pod Blaníkem → **městská památková zóna** a zámek v Načeradci → **rotunda sv. Jana Křtitele** a jírovcová alej v Pravoníně → přírodní památka **Částrovické rybníky**



2 55 km

Romantické zámecké parky

Téma: zámky a zámecké parky
Kolo: trekking, silniční
Povrch: silnice
Výchozí bod: Vlašim, placené parkování na Husově nám.
Cyklotrasy: 0069 0072 0068 112 101
Informační centrum: Podblanické infocentrum Vlašim
Občerstvení: U Blanických rytířů a Na Vývoji ve Vlašimi



Vlašimský zámek a zámecký park s romantickými stavbami → **barokní zámek Jemniště s přírodně-krajinářským parkem** → pozdně klasicistní **zámek v Ratměřicích** (hotel a restaurace) s parkem se dvěma sekvojovci obrovskými → **novorenesanční zámek v Odlochovicích** (domov pro osoby s mentálním postižením) s parkem a kaplí sv. Jana Nepomuckého



3 31 km

Vlašimské aleje

Téma: příroda, nejznámější poutní místa regionu
Kolo: trekking, horské
Povrch: převážně polní a lesní cesty, částečně silnice
Výchozí bod: Vlašim, placené parkování na Žižkově náměstí nebo zdarma v areálu Na Lukách
Cyklotrasy: 8175
Informační centrum: Podblanické infocentrum Vlašim
Občerstvení: U Blanických rytířů ve Vlašimi, Kancl bistro
TIP: náročnější lesní úsek Hrádek–Otboř lze nahradit z Vlašimi po cyklotrase č. 101



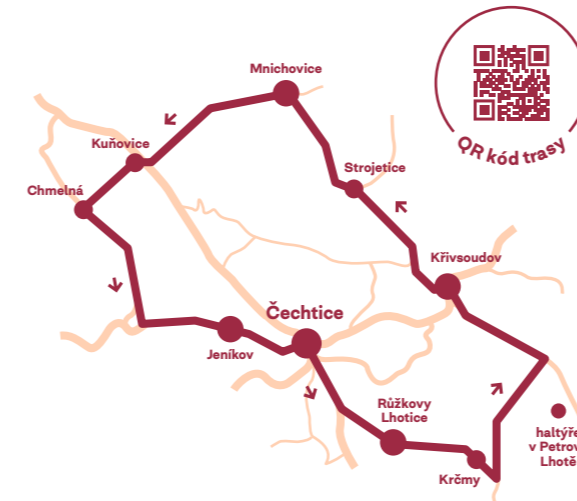
Zámek a park, paraZOO ve Vlašimi → Měsíční údolí → **mariánské poutní místo Hrádek** → bývalá huť na železnou rudu v Polánce → poplužní dvůr Ovčiny → **Vorlinské údolí** se soustavou rybníků → **Jinošovské údolí** s bývalým vápencovým lomem → panský dvůr **Skalkov** → **poutní místo Loreta** → obora Sellier & Bellot



4 28 km

Za hudbou do Růžkových Lhotic

Téma: hudební velikáni Podblanicka, památky
Kolo: trekking, silniční
Povrch: silnice
Výchozí bod: Čechtice, parkování zdarma ve Spojovací ul.
Cyklotrasy: 0083 0071 0084
Občerstvení: U Zlaté Prahy v Čechticích
TIP: odbočkou mezi Krčmy a Křivšou lze navštívit haltyře v Petrových Lhotě



Barokní zámek a renesanční radnice v Čechticích → **barokní zámek a expozice Kraj tónů** (Muzeum Podblanicka) připomínající hudební velikány Podblanicka (Bedřich Smetana, Josef Suk, Richard Wagner, Zdeněk Fibich, Gustav Mahler) → **renesanční zámek a novorenesanční radnice** v Křivšou → kostel sv. Filipa a Jakuba v Mnichovicích → kostel sv. Kateřiny v Jeníkově



5 36 km

Za přiběhem dvou řek

Téma: voda – řeky Sázava a Želivka, geologie
Kolo: trekking, horské
Povrch: silnice, lesní a polní cesty
Výchozí bod: Vodní dům u Hulic, parkování zdarma
Cyklotrasy: 0004, Zručská cyklostezka
Informační centrum: Vodní dům, Zruč nad Sázavou
Občerstvení: U Kuklů nebo Hotel Zruč ve Zručích n. Sázavou
TIP: u Bernartic možno navštívit NPP Hadce u Želivky; u Soutic lze navštívit soutok Sázavy a Želivky



Vodní dům u Hulic s interaktivní expozicí a venkovní naučnou stezkou → **Včelí svět Hulice** s interaktivní expozicí o životě včelstva a naučnou stezkou → kamenný **viadukt přes řeku Želivku** u Němčic → **vodní dílo Švihov** (Želivka) → Horka II se zámekem → **pískovna Buda** s pláží → **zámecký areál Zruč nad Sázavou** s expozicí **Příběh řeky Sázavy** a **Vodáckým muzeem** → pískovna u Soutic → **Muzeum Soutice**



6 67 km

Posázavskou cyklotrasou

Téma: příroda, památky
Kolo: silniční, trekking
Povrch: silnice
Výchozí bod: Zruč nad Sázavou, placené parkování na náměstí MUDr. Svobody
Cyklotrasy: Posázavská cyklotrasa č. 19
Informační centrum: Zruč n. S., Rataje n. S., Sázava
Občerstvení: U Kuklů nebo restaurace Hotel Zruč ve Zručích nad Sázavou, Pivovarská restaurace Šalanda v Kácově, Sázavská kozlovna v Sázavě
TIP: lze absolvovat i další úseky 234,6 km dlouhé Posázavské cyklotrasy z Lísku do Davle; na výchozí místo se můžete vrátit Posázavským pacifikem (vlak)



Zámecký areál ve Zručích nad Sázavou (zámek s prohlídkovými okruhy, expozicemi Svět kostiček a panenek, Příběh řeky Sázavy, Vodáckým muzeem, Kolowratskou věží a parkem) → zámek, **muzeum motocyklů JAWA** a **pivovar Hubertus v Kácově** → **hrad Český Šternberk** → **muzejní expozice na zámku** v Ratajích nad Sázavou → zřícenina hradu Talmberk → **Sázavský klášter**, kulturní areál U Martina a Čertova brázda v Sázavě



7 36 km

Za Sidoní do Vrchotových Janovic

Téma: památky, osobnosti
Kolo: trekking
Povrch: silnice, v závěru polní cesta
Výchozí bod: Votice, bezplatné parkování na parkovišti v Javorské ulici
Cyklotrasy: 112 8132, 11 GW Praha–Viedeň, 0095 0076, 1. etapa cyklostezky Votickem
Informační centrum: Votice
Občerstvení: U Modré kočky a T-Sport ve Voticích, Na Rychtě ve Vrchotových Janovicích
TIP: z Veselky lze navštívit špýchar Olbramovice



Klášter sv. Františka z Assisi s expozicemi, výstavami a Vlastivědným muzeem Voticka, kaple Božího hrobu, **motýlárnum**, vyhlídka a biokoupaliště Pilař ve Voticích → rybníky **Velký a Malý Mastník** → **dopravní hřiště a park Drama věků** ve Štětkoviciích → **zámek** s expozicemi Společnost v Čechách 19. století, České zvonařství a Rilke, Kraus a Vrchotovy Janovice a **krajinářský park** ve Vrchotových Janovicích → Naučná stezka Po stopách Sidonie Nádherné z Borutína

